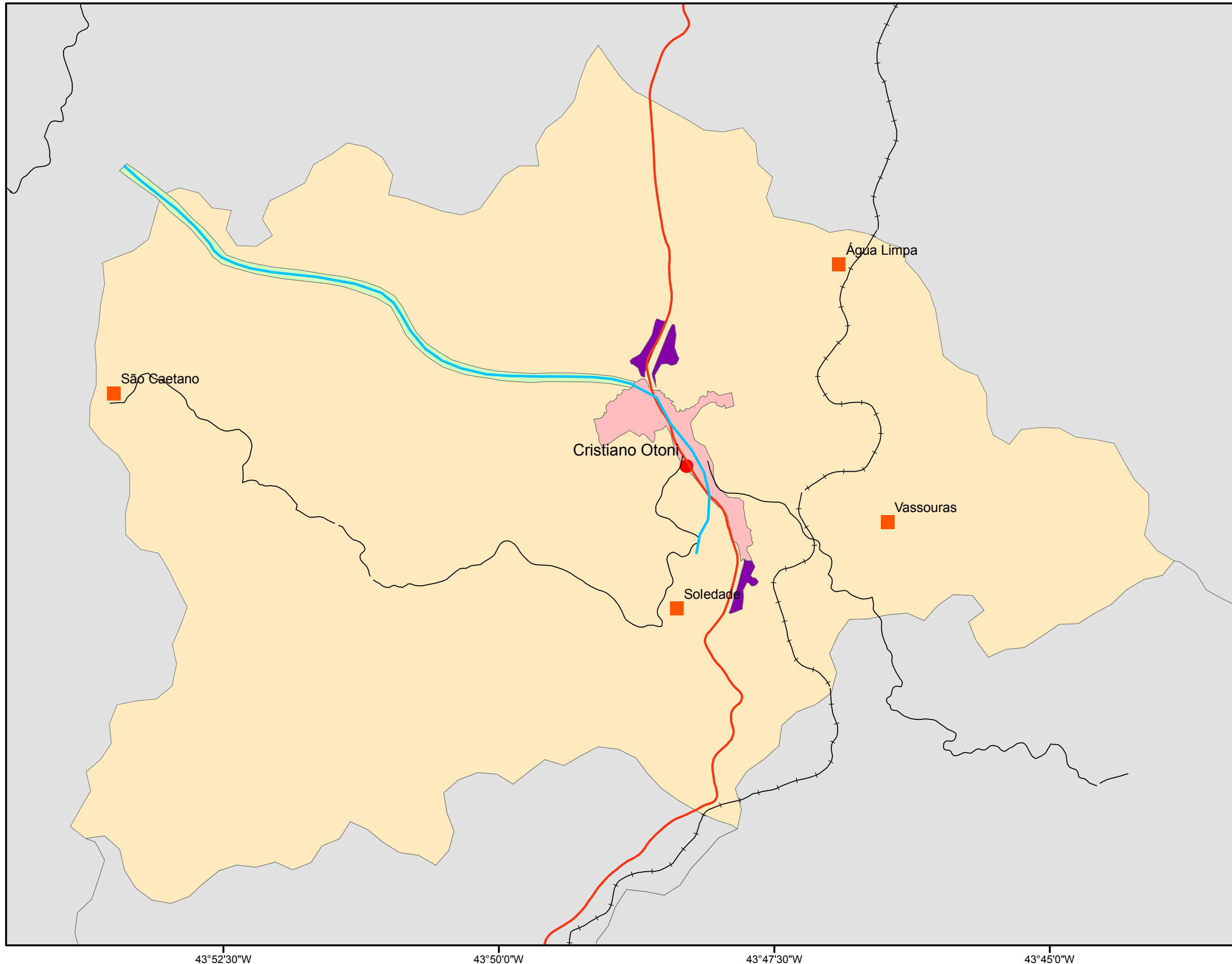


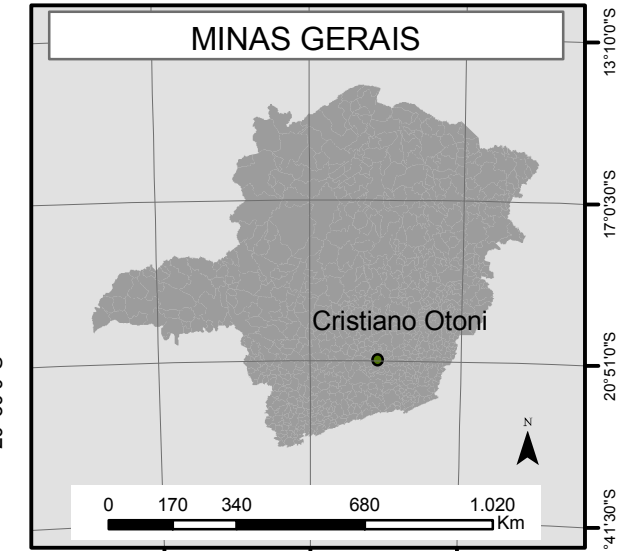
PLANO DIRETOR PARTICIPATIVO DE CRISTIANO OTONI - MG

MACROZONEAMENTO

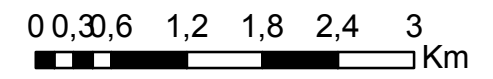


Legenda


- Rio Paraopeba
- Vias de Acesso**
- Estradas
- BR - 040
- RFFSA - Central do Brasil
- Distrito Sede
- MABIU - Macroárea de baixo Impacto Urbano
- MAPA - Macroárea de Proteção Ambiental
- MADE - Macroárea de Desenvolvimento Consolidado
- MAUC - Macroárea de Urbanização Consolidada
- MARUR - Macroárea Rural



Escala 1:60.000



Datum SAD 1969 - Zona 23 Sul



FONTE: Equipe de Organização Territorial
AUTOR: LABEP/UFJF
DESENHISTA: Cássia de Castro Martins
Ferreira/Rodolfo Silvério Vilela
DATA: Julho de 2010.

